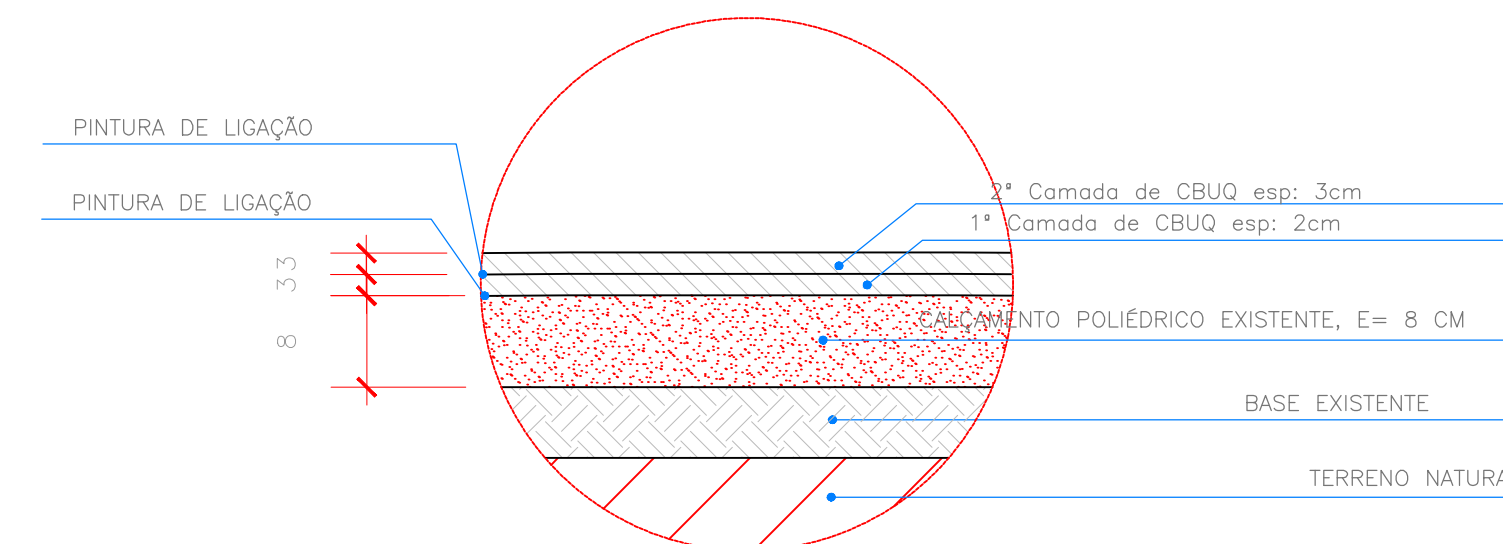
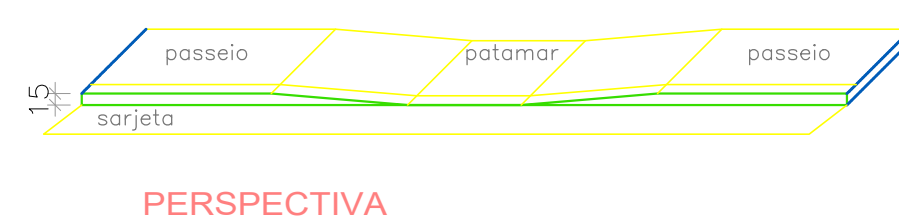
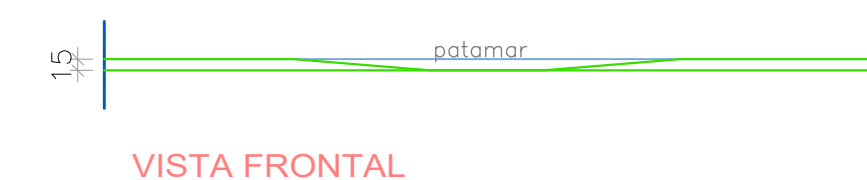
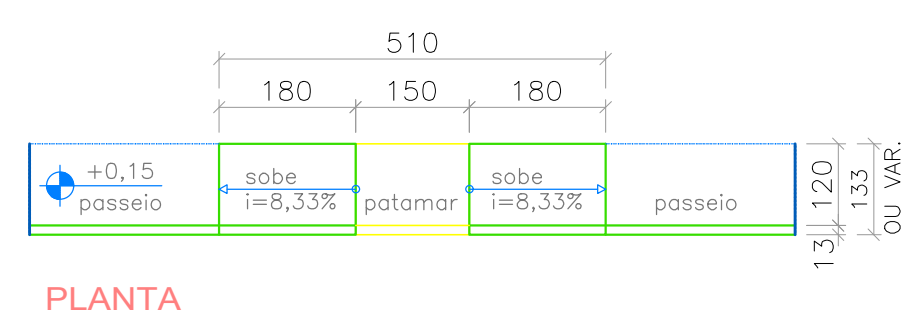
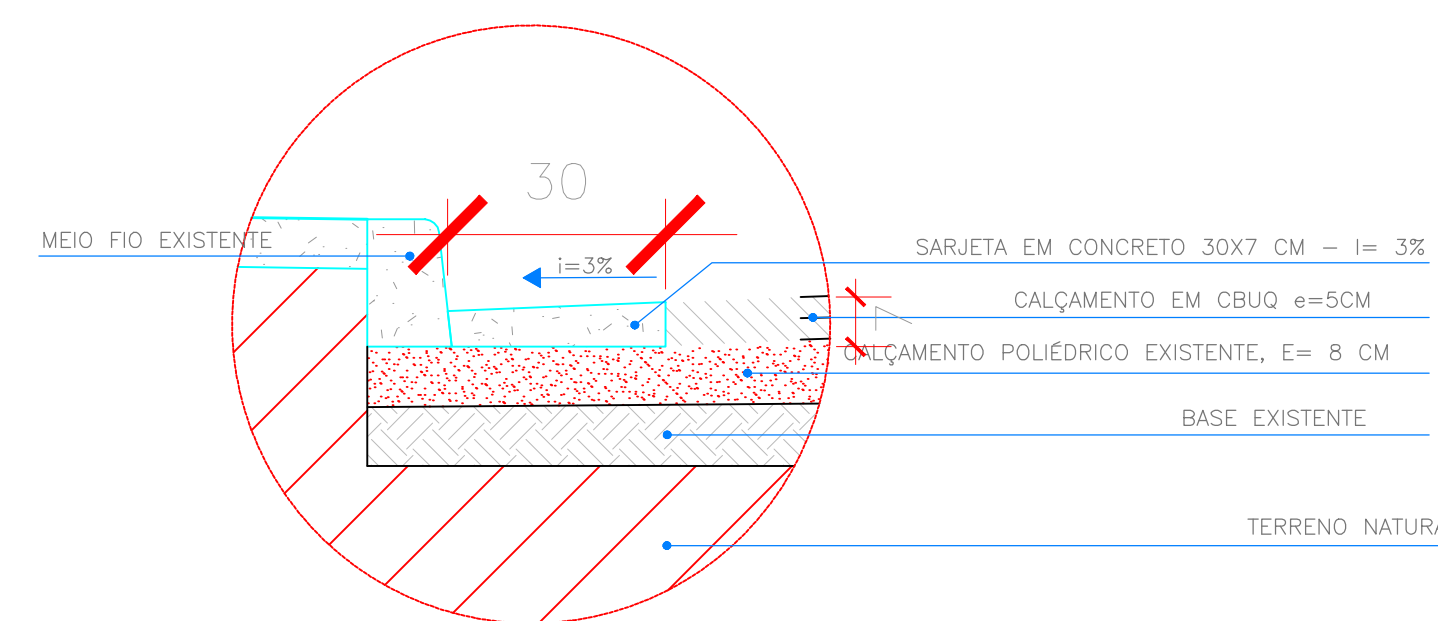
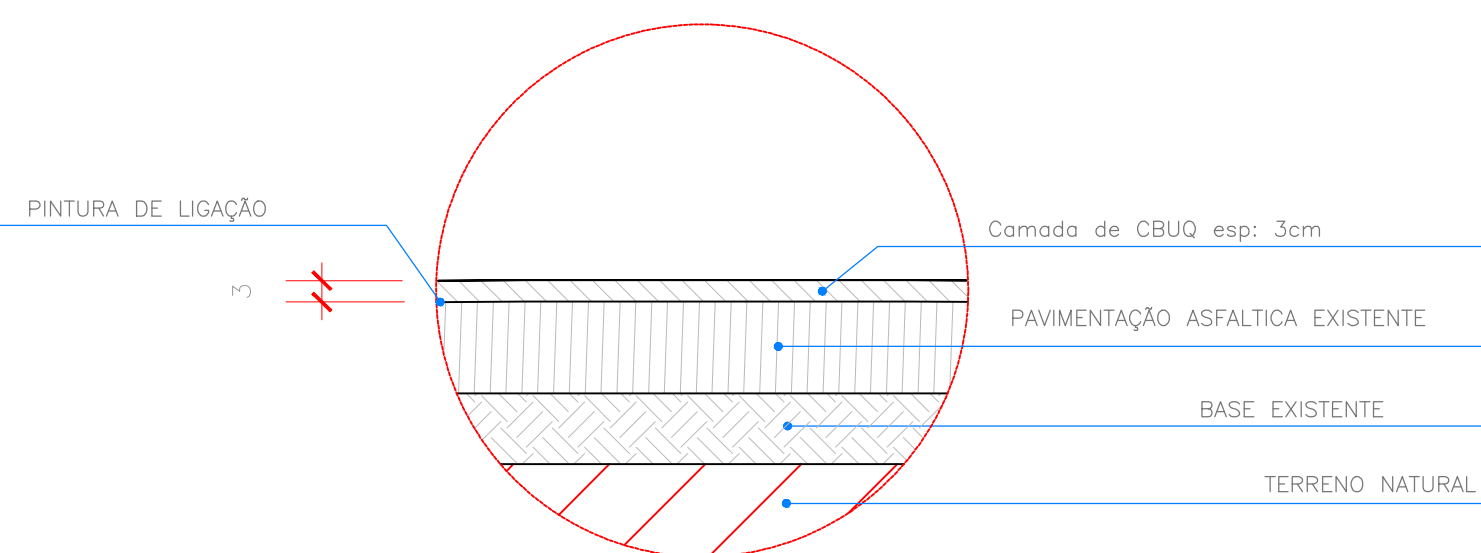
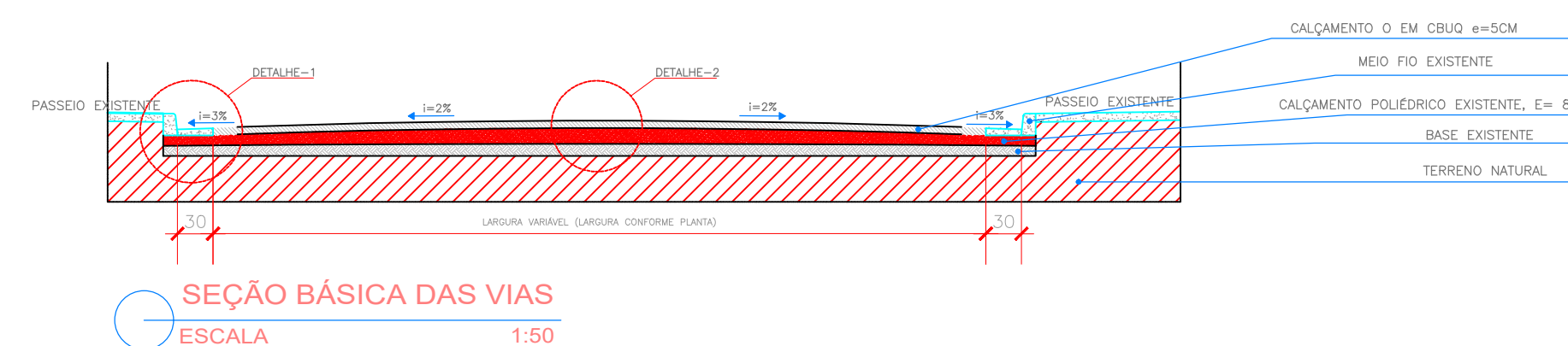
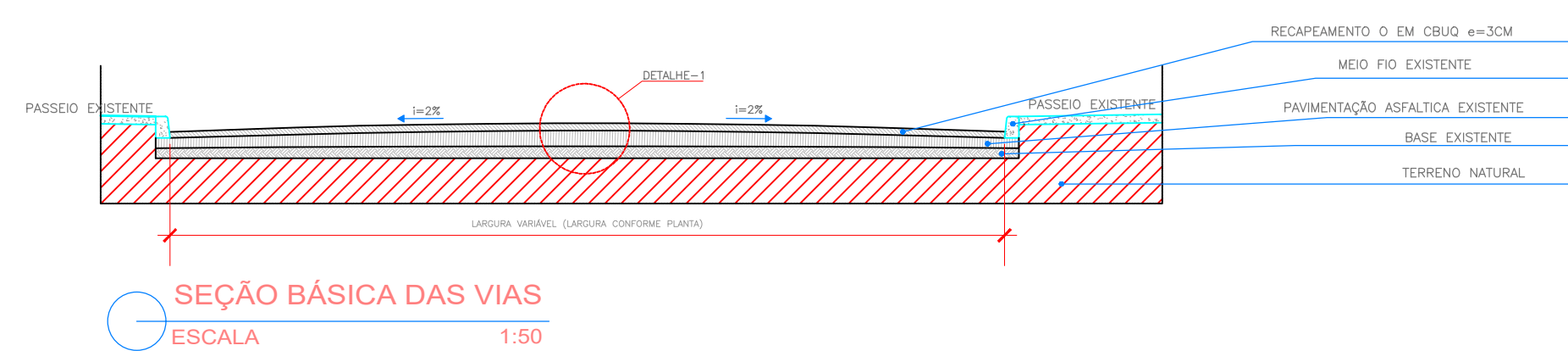
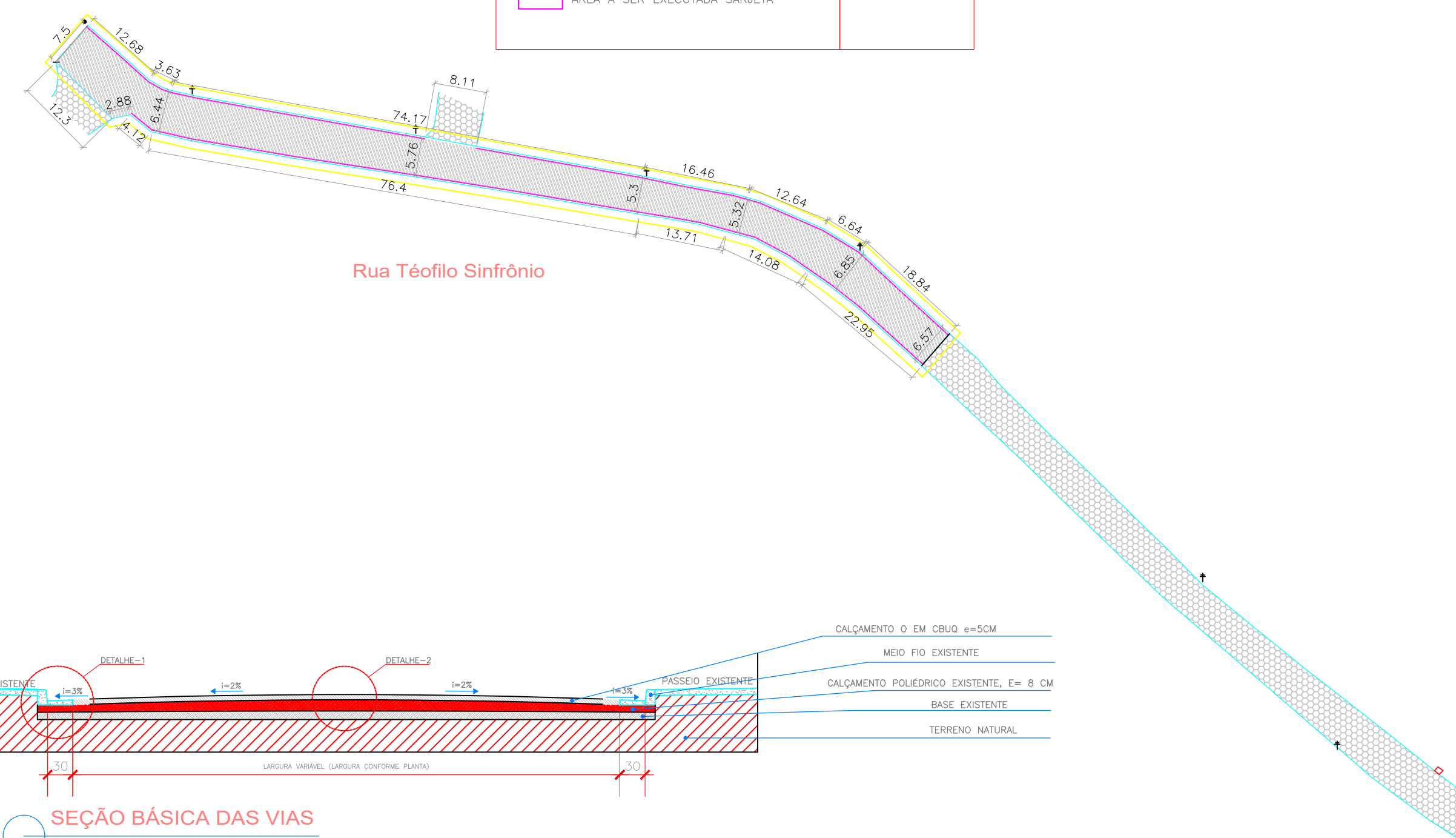


LEGENDA - Rua Francisco Salgado	QUANT
ÁREA A SER RECAPEADA EM C.B.U.Q (3cm)	1.461,37 M2
MEIO FIO EXISTENTE	-
SARJETA EXISTENTE	-
DIVISA COM CONSTRUÇÕES	-
MEIO FIO A EXECUTAR	-
SARJETA A EXECUTAR	238,32 M

LEGENDA - Rua Téofilo Sinfrônio	QUANT
ÁREA A SER CAPEADA EM C.B.U.Q (6cm)	865,36 M2
MEIO FIO EXISTENTE	-
SARJETA EXISTENTE	-
DIVISA COM CONSTRUÇÕES	-
MEIO FIO A EXECUTAR	-
SARJETA A EXECUTAR	268,40 M
ÁREA A SER EXECUTADA SARJETA	-



PARA USO DA SEGOV	CREA / CAU	137.103/D
	PEDRO MARTINO ZEFERINO Engenheiro Civil	
PARA USO DA PREFEITURA MUNICIPAL DADOS DO PROJETO BÁSICO	MARCO AURELIO RAMINHO Prefeito do município de Santo Antônio do Gramma - MG	
	Título RECAPEAMENTO DE VIAS URBANAS	
	Uso Logradouro Público	
	Conteúdo PLANTA TOPOGRÁFICA, SEÇÃO DA VIA E LOCALIZAÇÃO	
Endereço Rua Francisco Salgado e Rua Téofilo Sinfrônio		Data 27/09/2023
Desenho PEDRO MARTINO ZEFERINO		Folha 02 / 02

INDICADAS